

BIENVENUE DANS LES DOLOMITES

PRESENTATION 2024


Votre séjour de ski



LE DOMAINE SKIABLE DU DOLOMITI SUPERSKI

1200 KM DE PISTES

**450 REMONTEES
MECANIQUES**



LE CARROUSEL DE SKI LE PLUS VASTE DOMAINE D'EUROPE

La carte montre à une échelle réduite les 16 domaines skiables qui composent le grand carrousel de ski des Dolomites.


Depuis la gauche de la carte, vous pouvez voir, de haut en bas VAL DI FIEMME, OBEREGGEN et SAN MARTINO DI CASTROZZA Passo Rolle.

En vous déplaçant vers la droite, vous trouverez le domaine skiable de LUSIA SAN PELLEGRINO et, en montant, le VAL DI FASSA, CAREZZA et l'ALPE DI SIUSI.

Puis, à droite, en redescendant sur le plan des pistes : VAL GARDENA, COL RODELLA, Belvedere (VAL DI FASSA) et LA MARMOLADA.

Encore une fois, nous nous dirigeons vers la droite et en montant, nous rencontrons CIVETTA, ARABBA, PLAN DE CORONES et RIO PUSTERIA BRESSANONE.

Enfin, revenons à la partie inférieure de la carte TROIS PICS DOLOMITES et CORTINA D'AMPEZZO.

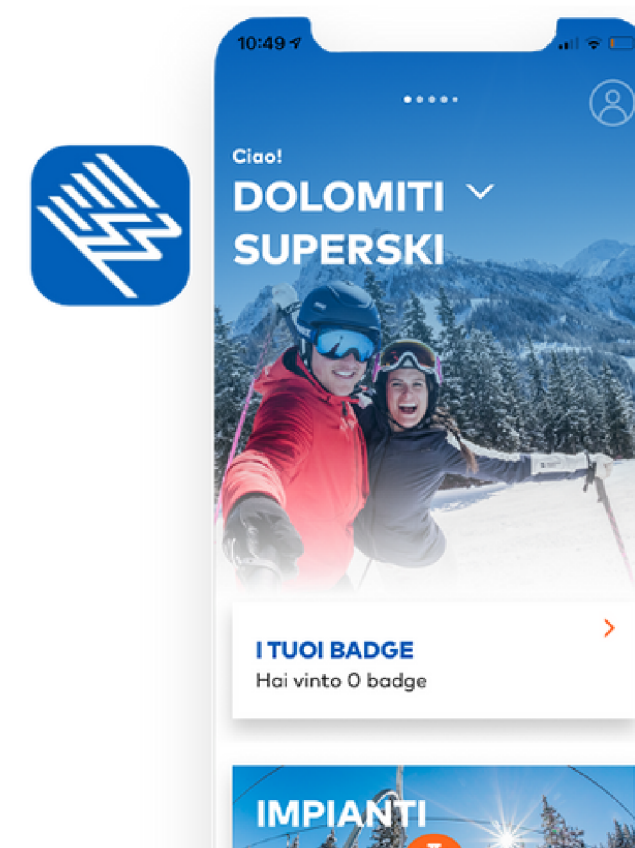


16 DOMAINES SKIABLES POUR FAIRE DU SPORT SANS LIMITES

Le Dolomiti Superski est l'une des plus grandes liaisons de ski au monde et peut être couverte avec un seul forfait de ski. C'est super! Free runs de rêve, snowparks, ski nocturne : le pur plaisir des sports d'hiver vous attend !

Télécharger l'application dolomiti superski

En temps réel toutes les informations dont vous avez besoin et bien plus encore. Le Performance Check pour surveiller vos performances sur la piste, le Tracking pour enregistrer l'itinéraire parcouru, le Routing, le navigateur de piste et le Rewarding, le concours qui vous permet de gagner des prix fantastiques.



REGLES POUR LA SAISON DE SKI 2023/2024



**Casque obligatoire sur les pistes
en dessous de 18 ans**



**Assurance obligatoire R.C.A sur les pistes (à
payer extra pour celui qui n'a pas sa propre
assurance): 3,50 € par jour!**



LE FORFAIT DE SKI EST PERSONNEL ET NON CESSIBLE.
ATTENTION A NE PAS INVERSER LES FORFAIT ENTRE FEMMES/HOMMES, JUNIORS, SENIORS
ET BABY

EN CAS DE PERTE LES FORFAITS DE SKI NE PEUT
PAS ETRE REMBOURSE'.
Rappelez vous de prendre la photo du forfait de
ski.





CAVALESE 1000 MT

Nous sommes ici!



Cavalese [allongé sur une terrasse ensoleillée face à la chaîne du Lagorai. Le clocher crénelé de l'église de San Sebastiano domine la ville. Le centre historique est dominé par des vitrines d'artisanat et de sportswear, une discothèque, des pubs, des bars à vin, des restaurants renommés, des bâtiments d'époque parfaitement restaurés, des villas élégantes et des installations sportives modernes. Parmi celles-ci, un palais de glace futuriste où l'on peut patiner même en été et une piscine municipale avec bains à remous intérieur et extérieur. Les remontées mécaniques de l'APE CERMIS partent du village et accompagnent skieurs et randonneurs vers des vues spectaculaires en altitude. Les remontées mécaniques permettent également de rejoindre le fond de la vallée qui est traversé en été par la piste cyclable des Dolomites et en hiver par la piste de ski de fond de Marcialonga.



PREDAZZO 1018 MT



A l'origine, il y avait douze fermes. C'est aujourd'hui la commune la plus peuplée du Val di Fiemme. Predazzo est considéré comme le "Jardin géologique des Alpes" car il possède la plus grande concentration de variétés géologiques au monde. Sur la place centrale, il est possible de visiter le Musée géologique des Dolomites pour admirer une extraordinaire collection de roches minérales et de fossiles, mais aussi des publications scientifiques qui témoignent des études sur la formation des Dolomites.

Parmi les promenades plates autour de la ville, celle qui mène à la gorge de Sottosassa est très suggestive, où vous pourrez admirer les cascades de Travignolo sous les murs de porphyre équipés pour l'escalade sportive. En suivant le Valmaggioro, vous arrivez à Bosco che Suona, où les sapins résonnants ont été « baptisés » par des musiciens de renommée internationale.

Predazzo est une station touristique importante à chaque saison de l'année, avec une piscine publique et des remontées mécaniques équipées qui mènent au centre de ski **du Latemar Ski Center** et au domaine skiable de **Bellamonte-Alpe Lusia**. En plus d'être traversé par la piste de ski de fond de Marcialonga, il abrite le stade de saut à ski (du nom de Giuseppe Dal Ben) qui a accueilli trois championnats du monde de ski nordique (1991, 2003, 2013).



MOENA 1018 MT

Val di Fassa



Moena est nichée dans un bassin ensoleillé, entre prairies et bois, entourée des célèbres groupes de Dolomites, les fabuleux Monti Pallidi. Au nord le groupe Sella avec Sassolungo et Sasso Piatto ; à l'est les Monzoni et San Pellegrino ; au sud le Sas da Mezdì; à l'ouest-nord-ouest l'extrémité du Latemar et les pics acérés du Catinaccio.

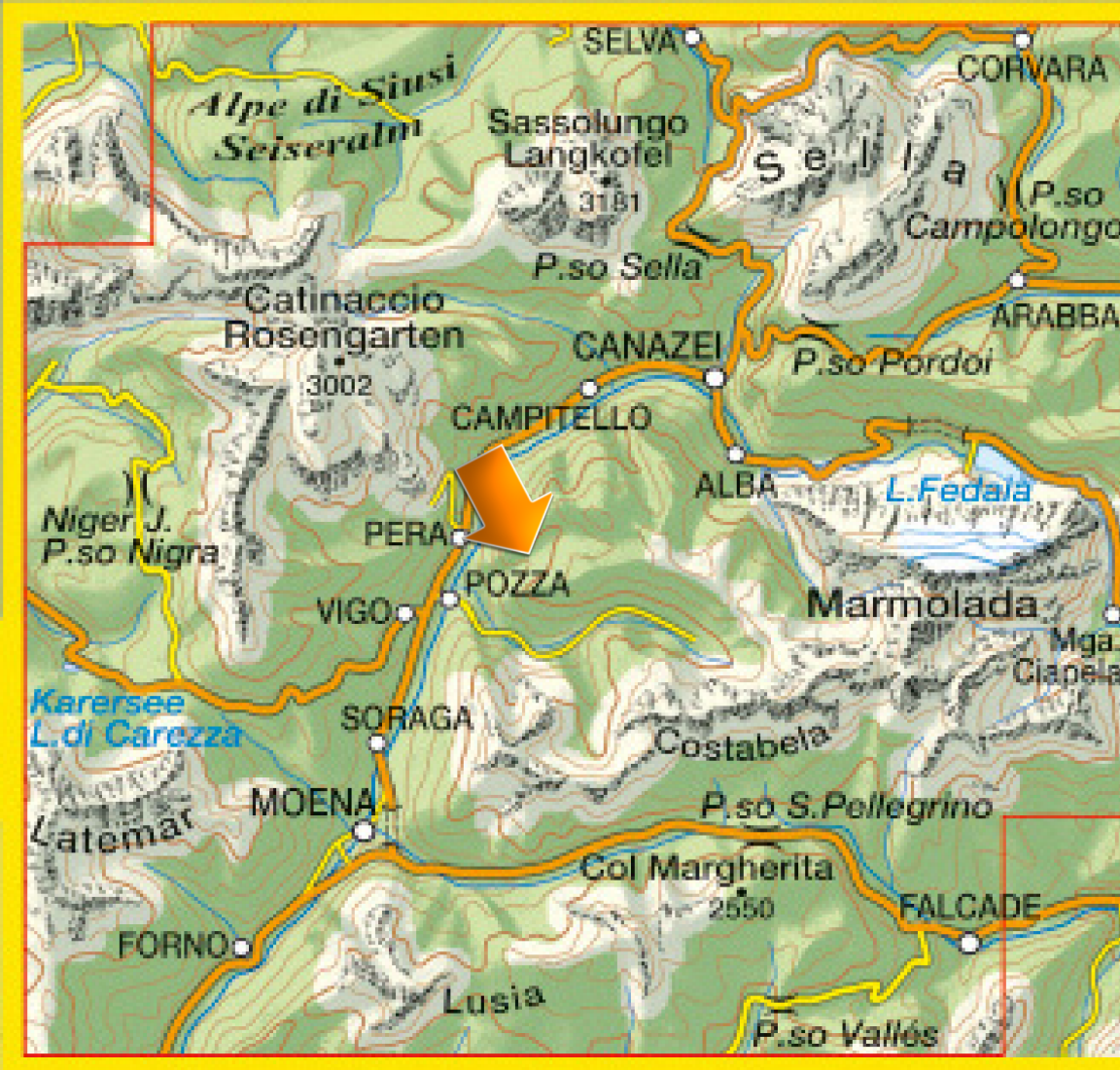
Moena est traversée par la rivière Avisio, dans laquelle se jettent deux affluents, juste à la hauteur du centre-ville : la rivière San Pellegrino et la rivière Costalunga, qui tirent leur nom des cols homonymes dont elles sont issues. L'entrelacement des vallées latérales, des ruisseaux, des prairies, des collines bordées de mélèzes et de sapins, le tout dominé par les roches pâles des Montagnes Pâles recouvertes de manteaux de neige, crée un paysage enneigé d'une beauté unique.

La légende du roi Laurin prend forme à partir de ce spectacle de la nature. Moena est à admirer non seulement pour la ville, pour l'architecture de ses maisons anciennes, pour les rues caractéristiques ; il faut aussi la connaître pour ses environs, destination de belles balades hivernales et de moments de liberté à la portée de tous.



POZZA DI FASSA 1320 MT

Val di Fassa



Fractions de la commune de Pozza di Fassa : Monzon, Pera di Fassa et Ronch Pozza di Fassa est un centre touristique invitant pour les amateurs de détente et de santé. C'est grâce à ses thermes avec une source d'eau soufrée, idéale pour les soins de la peau. Parmi les possibilités imaginatives de divertissement diurne et nocturne, la piste Alloch, testée et nominée pour la Coupe du monde de slalom spécial féminin, et le domaine skiable de Pozza Buffaure, récemment rénové, se distinguent. N'oubliez pas la vue imprenable sur les imposantes et élégantes Tours Vajolet. De longues promenades parcourent leurs pentes vers Gardeccia et autres refuges (Preuss, Vajolet, Principe, Antermoia, Re Alberto, Santner), révélant une nature préservée.

.... Et les plus belles thermes et Spa
d'Italie
QC TERME



CAMPITELLO 1450 MT

Val di Fassa

Campitello di Fassa a été le premier centre touristique d'alpinisme de Fassa. A partir de 1850, ce fut le point de départ de presque toutes les explorations dans les groupes des Dolomites. Plan, le hameau de montagne, ancienne colonie pastorale ladine, fait aujourd'hui l'objet d'une protection environnementale et urbaine.

De nombreux itinéraires partent de la vallée vers les montagnes de Sella, Sassolungo et Marmolada, invitant aux promenades et aux excursions d'alpinisme. En hiver, Campitello vous permet de choisir parmi les possibilités de ski les plus variées offertes par le carrousel du Col Rodella-Belvédère, qui grâce à un système d'enneigement artificiel avancé garantit la skiabilité dès le début de la saison.

En quelques minutes, vous pouvez également rejoindre les remontées mécaniques et les pistes qui mènent du col du Sella à Val Gardena et au circuit de Sellaronda. Grâce au forfait de ski du consortium Dolomiti Superski, des pistes sont disponibles dans toute la macro-région des Dolomites : c'est le plus grand consortium avec plus de 1200 km de pistes !



CANAZEI 1400 MT

Val di Fassa



Emplacement connu pour le tourisme d'hiver et d'été, grâce à sa proximité avec la **Marmolada et le groupe Sella**, il offre des vues incroyables en toute saison. D'innombrables sentiers s'enroulent autour des groupes de montagnes de Sella, Sassolungo, Pordoi et Marmolada. Ils sont parcourus chaque année par des milliers de randonneurs du monde entier. Les alpinistes les plus expérimentés peuvent ressentir le frisson de la via ferrata et des itinéraires assistés, conquérant même les plus hauts sommets.

Cependant, c'est en hiver que Canazei montre son visage le plus typique : le grand centre d'hiver avec quatre domaines skiables (Belvédère, Ciampac, Col Rodella et Marmolada) qui peut être atteint rapidement depuis la ville. Les remontées mécaniques à la pointe de la technologie et les pistes de ski parfaitement entretenues sont la meilleure carte de visite qui fait tomber amoureux de ce pays tout véritable amateur de sports d'hiver.



LA MARMOLADA

La Marmolada, également connue sous le nom de "Reine des Dolomites", est la plus haute chaîne de montagnes des Dolomites et possède le plus grand glacier. Avec ses 2 208 hectares de territoire, la Marmolada est le deuxième système des Dolomites à avoir été inclus parmi les différents sites non romanesques du patrimoine mondial de l'UNESCO (hautes falaises, glaciers, zones boisées molles) dans un cadre naturel extrêmement varié et unique, qui a fait du massif une destination toujours aimée et fréquentée.

En hiver, les skieurs peuvent profiter de l'un des domaines skiables les plus panoramiques des Dolomites, sur des pistes toujours bien entretenues, parmi lesquelles se distingue la piste de 12 km entre Punta Rocca et Malga Ciapela. Les zones enneigées ne manquent pas pour le ski de fond et le snowboard et la possibilité d'entreprendre de belles randonnées à ski, comme le Marmolada Tour et le Great War Tour.

Le domaine skiable est accessible en téléphérique divisé en trois sections: vous partez de Malga Ciapela et atteignez les stations intermédiaires de Coston d'Antemoja (2 350 mètres) de Serauta (2 950 mètres) et enfin la station d'arrivée de Punta Rocca (3 265 mètres), où une terrasse panoramique accessible à tous a été aménagée avec une splendide vue à 360° sur les Dolomites.

La connexion avec la région d'Arabba, par le col de Padon, permet d'accéder à d'autres pistes et au célèbre itinéraire Sellaronda, tandis que dans le fond de la vallée, vous pouvez grimper sur la glace, aux cascades de la Gola dei Serrai di Sottoguda, ou faire de la randonnée avec raquettes à neige à travers le Val Pettorina.





LE TOUR SELLA RONDA
"I QUATTRO PASSI"



SnowMarina
travel & tours agency

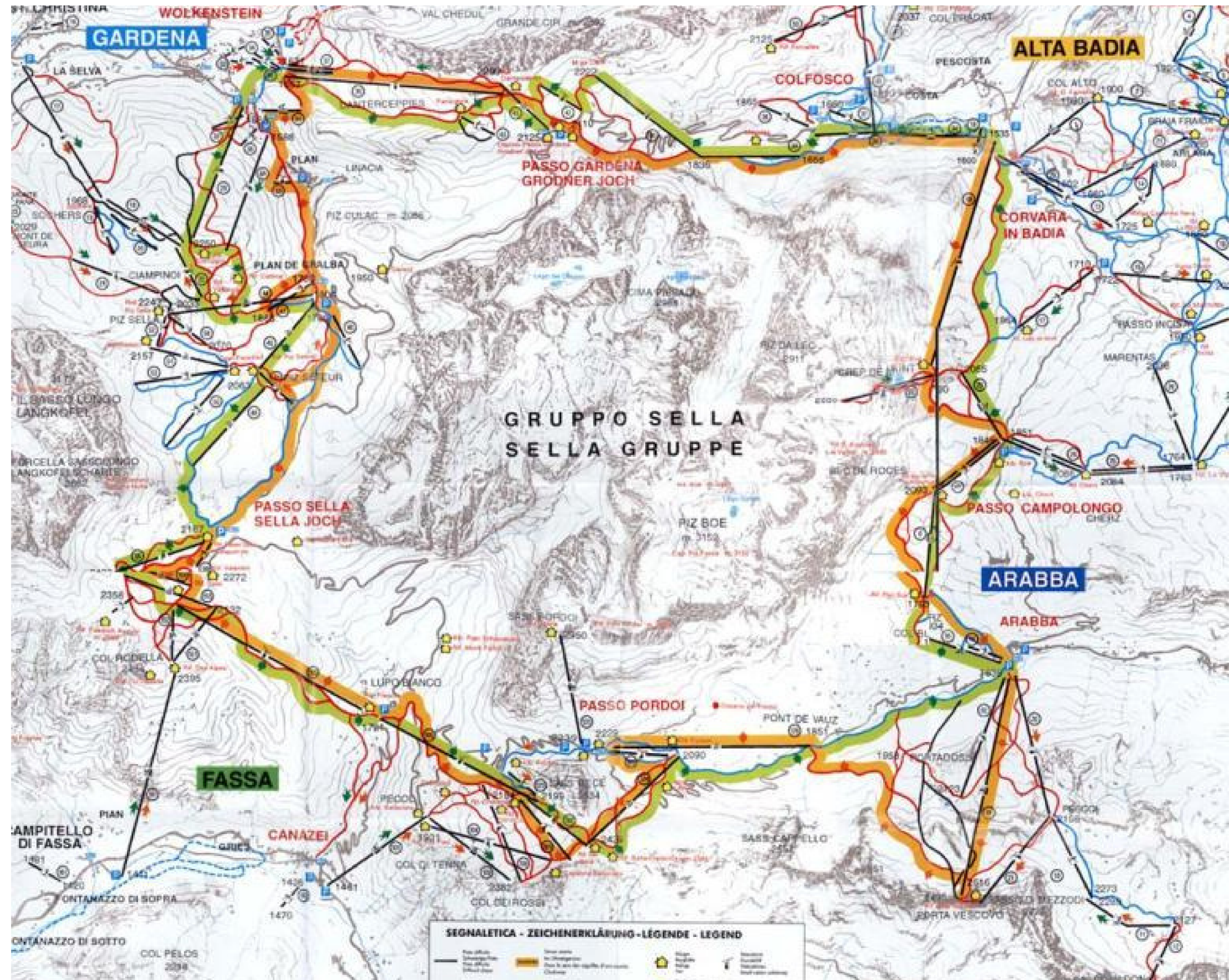
LE TOUR SELLA RONDA "I QUATTRO PASSI"

C'est le tour des quatre cols (Pordoi, Sella, Gardena et Campolongo) autour du massif rocheux du Sella, qui traverse les vallées ladines de Fassa (Trentin), Gardena (Haut-Adige), Badia (Haut-Adige) et Arabba (Vénétie). Un carrousel de pistes, de niveau moyen ou avancé en option, toutes reliées entre elles par des remontées mécaniques modernes. L'itinéraire peut être facilement parcouru en 5-6 heures, même par des skieurs moins experts. (CONSEILLE : à partir de ** étoiles)

Une aventure, toujours à plus de 2 000 mètres d'altitude, où le regard balaie des horizons dessinés par les splendides Dolomites. De chaque vallée autour de la Sella nous partons pour la Sellaronda. **L'important est de commencer la visite au plus tard à 10h00.** Pour le Val di Fassa, les portes d'accès sont Canazei-Belvedere et Campitello-Col Rodella. Elle peut être entreprise dans les deux sens, reconnaissables à la couleur de leurs panneaux : **orange** pour le sens horaire, **vert** pour le sens antihoraire.

En partant du centre de Canazei, prenez le téléphérique du Belvédère qui monte à Pecol ; ici, il est possible de continuer avec le téléphérique du Toé, qui permet de rejoindre le point de départ de la Sellaronda dans les deux sens. Alternativement, depuis Pecol, il est possible de prendre l'ascenseur jusqu'au panoramique Col dei Rossi (2 382 m) - un magnifique point d'observation sur le Val di Fassa - qui peut également être atteint depuis Alba di Canazei grâce au funifor moderne. De là, il faut redescendre vers la gare supérieure de la Toé pour commencer le circuit proprement dit.

Le circuit Sellaronda part également de Campitello di Fassa et vous suivez les mêmes indications à partir des 2 485 mètres du domaine skiable du Col Rodella (en téléphérique directement depuis le village).



SEGNALETICA - ZEICHENERKLÄRUNG - LÉGENDE - LEGEND

	Tracce verdi		Tracce arancie		Tracce gialle
	Tracce nere		Tracce rosse		Tracce blu
	Tracce per chiavari		Tracce per cani da pastore		Tracce per cani da pastore
	Tracce per cani da pastore		Tracce per cani da pastore		Tracce per cani da pastore

Nos conseils pour le Tour Sella Ronda

- Depart à 10h00 maximum
- Atteindre le dernier col avant 15h30 pour ne pas risquer de trouver les remontées mécaniques qui vous ramènent au point de départ fermées
- Pour le depart en groupe, pas plus de 8 personne du meme niveau
- Prendre le plan des pistes de Sellaronda

Pour les bons skieurs les détours à ne pas manquer

Sassolong - Val Gardena

Gran Risa - Val Badia (attention + 1h30)

Porta Vescovo - Arabba/Marmolada



Fiemme Piné Cembra Guest Card

Une petite carte de poche qui vous réserve des avantages exclusifs notamment pour ceux qui passent leurs vacances sans skier.

Demandez-la à la réception de l'hôtel !

Pour tous les avantages, visitez le site Web

<https://www.visitfiemme.it/it/active-relax/neve/fiemmemotion-winter-card>

RANDONNÉE EN RAQUETTES



Passez un moment spécial en vous immergeant dans la nature et le silence, en pratiquant une activité physique adaptée à tous, saine et relaxante.

Nous vous recommandons de porter des vêtements de sport ou adapte au ski, avec des après-ski comme chaussures (pas de Moon Boot), donc chaussures sportives confortables.

Nous vous conseillons d'apporter quelques snacks et de l'eau.

Pour le progamm de la semaine au bureau vous trouverez toutes les informations



INFORMATION POUR L'ENTREE A LE STADE DE GLACE DE CAVALESE

POUR CEUX QUI ONT LE FORFAIT DE SKI ENTREE GRATUITE LE JOUR DE:

JEUDI 16H00 A 18H00


VENDREDI 21H00 A 23H00

SAMEDI 16H00 A 18H00

DIMANCHE 16H00 A 18H00

NOUS VOUS RECOMMANDONS D'APPORTER VOTRE SKIPASS

La location de patins est obligatoire et coûte 5,50 euros



INFORMATION POUR L'ENTREE A LA PISCINE PUBLIQUE DE CAVALESE
pas besoin de réserver

**POUR CEUX QUI ONT LE FORFAIT DE SKI ENTREE GRATUITE A' LA PISCINE
PUBLIQUE CAVALESE LE JOUR DE:**

**LUNDI
MERCREDI
JEUDI
VENDREDI
DE 10H00 A 20H00**

RESTAURANTS
PARTENAIRES
SAISON DE SKI 2023/2024

Rifugio El Paion

Baita Gardone

SPORT HOTEL PAMPEAGO

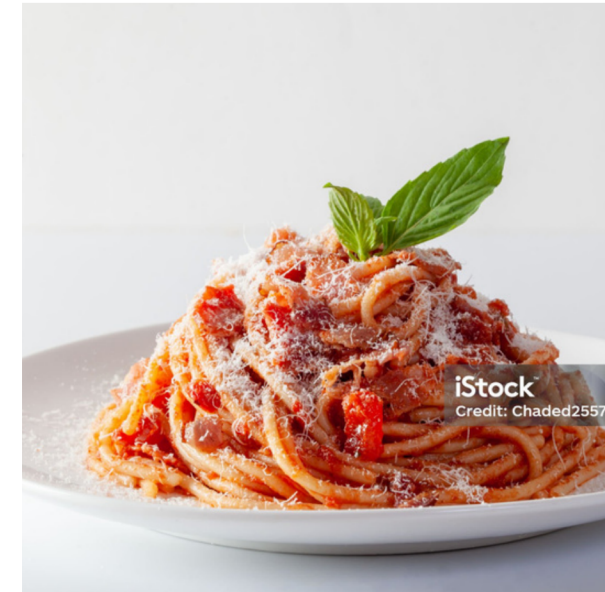
Baita Paradiso San Pellegrino

RIFUGIO LUSIA BELLAMONTE

Baita Pradel Canazei

Ristorante Hotel Sacro Cuore

Ristorante LA SALERA dans la ville de Cavalese



**la réservation doit être communiquée
avant 20h00 pour le lendemain**

Repas du skieur



Cette année, les tickets seront nominatives et avec la date pour chaque jour.

Ski center CERMIS - PAMPEAGO



Départ télécabine et parking bus

Restaurant sur les pistes

RIFUGIO IL PAION

**il est possible d'arriver avec 2
téléphériques et enfin un télésiège.**



Menu

Plate de pâtes, + eau

Ski center LATEMAR – OBEREGGEN - PAMPEAGO



restaurant sur les pistes
BAITA GARDONE'



Départ télécabine et
parking bus

restaurant s
SPORT HOTEL PAMPEAGO'
Pampeago
Départ télécabine et parking bus



Restaurant sur les pistes

BAITA GARDONE'



A 1700 m d'altitude au pied du Latemar au-dessus du village de Predazzo, le Gardoné offre une vue spectaculaire sur la chaîne du Lagorai. Été comme hiver, Gardoné est l'endroit idéal pour déguster un bon plat.

La baita est facilement accessible, été comme hiver, grâce aux remontées mécaniques du centre de ski et de randonnée Latemar - Obereggen. Pour les sportifs, cependant, il peut être atteint à skis en hiver, tandis qu'en été, à pied ou en VTT le long des différents sentiers dûment balisés. La Gardoné est accessible depuis

Obereggen Pampeago et Predazzo. Cuisine chaude de 11h00 à 16h00.

Menu

- **Plate de pâtes, pain et boisson**

Pour accéder au restaurant vous devez remettre le bon repas du jour

En raison des restrictions, vous devez arriver en petits groupes de 30 personnes à la fois. La réservation doit être communiquée avant 20h00 pour le lendemain.



Latemargruppe
Gruppo del Latemar
2846 m

Sella
3152 m

Ski Center Latemar



restaurant s
SPORT HOTEL PAMPEAGO'

Départ télécabine et parking bus

Restaurant SPORT HOTEL PAMPEAGO

pour les débutants

au départ des remontées mécanique



A 1750 m d'altitude au couer de l'alpe de Pampeago, le Self service est facilement accessible, il est situé au au départ des remontées mécanique.

Menu

- **Plate de pâtes et boisson**



Pour accéder au restaurant vous devez remettre le bon repas du jour
La réservation doit être communiquée avant 20h00 pour le lendemain.



Baita Paradiso
2170 m

SANPE
SNOWPARK

Bar Ristoro
Chiesetta

Bistro
Snow Thrill

SPORT HOTEL PAMPEAGO

PASSO
S. PELLEGRINO
1918 m

COL MARGHERITA
2514 m

Rifugio
InAlto

Chalet
Isabella

USIA
MOENA

Baita Alochet

Capanna
Margherita



BAITA PARADISO sur le pistes avec télésiège Costabella

Menu à choix entre

- **Plate de pâtes avec ragoût ou à la tomate+eau**
- **Pizza Margherita+eau**



Pour accéder au restaurant vous devez remettre le bon repas du jour
La réservation doit être communiquée avant 20h00 pour le lendemain.

Rifugio LUSIA



OUTDOOR
5 km PERCORSO BATTUTO
scarpe, ciaspole o sci di fondo
5 km BEATEN PATH
boots, snowshoes or cross-country ski

Passo S. Pellegrino
Alochet

Le Cune
2210 m

Lastè
2340 m

Valbona
1820 m

Ronchi
1370 m

Soraga - Canazei
VAL DI FASSA

Moena
1200 m

Loc. Stalimen

Predazzo
1020 m

Bellamonte
1370 m

Castellar
1550 m

Passo Rolle
Passo Vettes

Ziano - Cavalese
VAL DI FIEVME



Loc. Darche
1950 m

Loc. Canove
1975 m

Choiat 44
Loc. Moena
1980 m

La Morra

Bucineve

Loc. Zirmo

201

202

204

205

206

44

44

44

44

44

44

44

44

44

44

44

44

44

44

44

203

202

204

205

206

44

44

44

44

44

44

44

44

44

44

44

44

44

44

44

201

202

204

205

206

44

44

44

44

44

44

44

44

44

44

44

44

44

44

44

Restaurant RIFUGIO LUSIA



approcher Bellamonte avec les télésièges dans la zone de Castelir (départ à 3 km de Bellamonte), et marcher 2 km en altitude toujours autour de 2000 mètres.

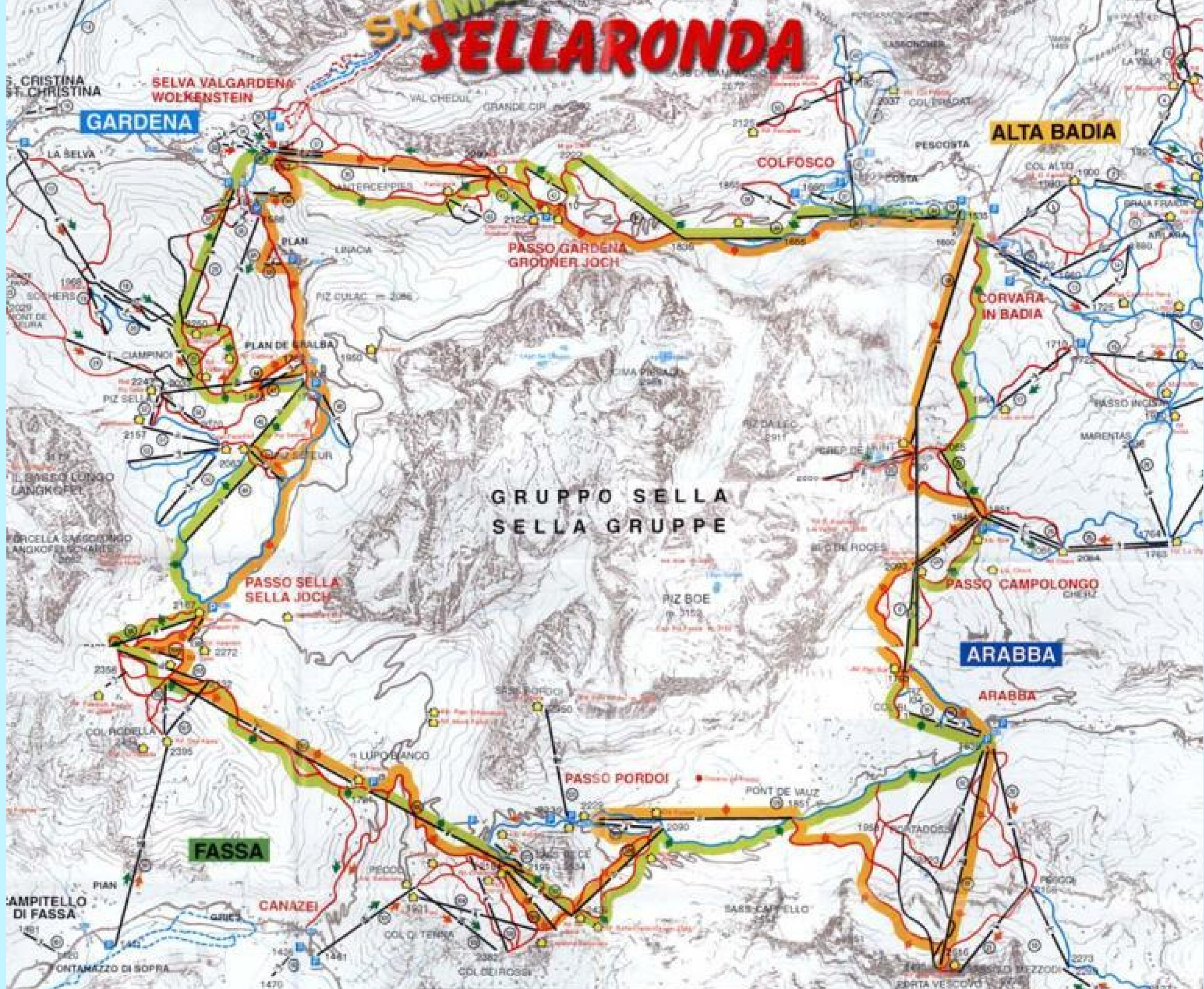
Menu

- sandwich chaud + dessert pour les enfants**
- sandwich chaud + dessert ou bombardino pour les adultes**



Pour accéder au restaurant vous devez remettre le bon repas du jour
La réservation doit être communiquée avant 20h00 pour le lendemain.

SKIING SELLARONDA



SEGNALITICA - ZEICHENERKLÄRUNG - LÉGENDE - LEGEND

Linea di confine	Pista di sci	Rifugio
Pista di sci	Pista di sci	Pista di sci
Pista di sci	Pista di sci	Pista di sci
Pista di sci	Pista di sci	Pista di sci



BAITA PRADEL

sur le pistes

PISTA 11 - 3TRE



Menu

- pizza margherita alla pala+gâteau



Pour accéder au restaurant vous devez remettre le bon repas du jour
La réservation doit être communiquée avant 20h00 pour le lendemain.



Restaurant LA SALERA

Le restaurant est situé dans le centre de la ville de Cavalese, à 500 mètres de l'Hôtel Sacro Cuore

Menu à choix

- **Pizza farcie simple + boisson**
- **Plate de pâtes et boisson**

Pour accéder au restaurant vous devez remettre le bon repas du jour
La réservation doit être communiquée avant 20h00 pour le lendemain.



**nouveauté
2024**



**DOLOMITEN
TRAUMA CLINIC**



Avec votre assurance privée personnelle

**CLINIQUES PRIVÉES N°1 du Trentino Alto Adige, spécialisées en Orthopédie et
Traumatologie**

Chaque clinique se caractérise par une équipe compétente et expérimentée de médecins spécialistes. Ils garantissent un traitement professionnel et individuel immédiat selon les normes de qualité les plus élevées. Ils fournissent des services médicaux à toute la région, courtes distances, soins médicaux immédiats, médecins spécialisés, personnel soignant qualifié

Pour toute information ou clarification Cristina est à votre disposition au bureau de l'hôtel

MERCI DE NOUS AVOIR CHOISIS

NOUS VOUS SOUHAITONS UNE EXTRAORDINAIRE SEMAINE DE SKI



SnowMarina

travel & tours agency