



# MONTEROSA SKI

PRESENTATION 2024

## Votre séjour de ski





# 180 KM DE PISTES

## 27 REMONTÉES MÉCANIQUES

### 66 PISTES

**PISTES BLEUES**

46 km de pistes bleues

**PISTES ROUGES**

117 km de pistes rouges

**PISTES NOIRES**

17 km de pistes noires

**CHAMPOLUC - GRESSONEY - ALAGNA  
VALSESIA**



# LE DOMAINE SKIABLE DE MONTEROSA SKI



## Champoluc-Frachey

- |     |                              |     |                    |
|-----|------------------------------|-----|--------------------|
| 8   | Champoluc-Crest              | C1  | Del Bosco          |
| 9   | Tapis Roulant Fontaney 1     | C2  | Campo Scuola Crest |
| 10  | Tapis Roulant Fontaney 2     | C3  | Ostafa 2           |
| 11  | Crest-Alpe Ostafa III        | C4  | Ostafa 1           |
| 12  | Alpe Ostafa-Colle Sarezza II | C5  | Sarezza            |
| 13  | Lago Ciarcerio-Belvedere     | CV  | Sarezza Variante   |
| 14  | Frachey-Alpe Ciarcerio       | C6  | Sarezza-Conteneri  |
| 14A | Tapis Roulant Alpe Ciarcerio | C7  | Belvedere          |
| 15  | Alpe Mandria                 | C8  | Ciosal             |
| 16  | Bettaforca                   | C9  | Conteneri          |
|     |                              | C10 | Del Lago           |
|     |                              | C11 | Del Monte          |
|     |                              | C13 | Liaison            |
|     |                              | C14 | Del Colle          |
|     |                              | C15 | Del Larici         |
|     |                              | C16 | Pian de la Sal     |
|     |                              | C18 | Baby Ciarcerio     |



**Attenzione!**  
In caso di incidente o necessità chiama subito il soccorso in pista:  
**+39 0125 303111**

**Attention!**  
In case of accident or need please call immediately the rescue service on slopes:  
**+39 0125 303111**



## Gressoney-La-Trinité

- |     |                             |    |                             |
|-----|-----------------------------|----|-----------------------------|
| 17  | Sant'Anna-Colle Betta       | B1 | Pistone Betta               |
| 18  | Stafal-Sant'Anna            | B2 | Betta 1                     |
| 19  | Tapis Roulant Stafal        | B3 | Nera                        |
| 20  | Stafal-Gabiet               | B4 | S'Anna                      |
| 21  | Gabiet-Lago                 | B5 | Diretta Stafal              |
| 23  | Bedemie-Seehorn             | B6 | Delle Marmotte              |
| 24  | Punta Jolanda               | B7 | Baby Snow Park Stafal       |
| 24A | Tapis Roulant Colletesand 1 | G1 | Baby Snow Park Colle Tesand |
| 24B | Tapis Roulant Colletesand 2 | G2 | Orsia                       |
| 25  | Gabiet-Passo dei Salati     | G3 | Jolanda                     |
| 26  | Passo dei Salati-Indren     | G4 | Jolanda 1                   |

- |     |                     |
|-----|---------------------|
| G5  | Alpe Ricca          |
| G6  | Moos                |
| G7  | Salati              |
| G7A | Salati Variante     |
| G8  | Salati 1            |
| G9  | Castore             |
| G10 | Chamois             |
| G11 | Collegamento Gabiet |
| G12 | Collegamento Ricca  |
| G13 | Seehorn             |
| G14 | Salati 2            |

## Alagna Valsesia

- |    |                             |    |                 |
|----|-----------------------------|----|-----------------|
| 30 | Pianalunga-Cimalegna-Salati | V1 | Alagna          |
| 31 | Alagna-Pianalunga           | V2 | Mullero         |
| 32 | Pianalunga-Bocchetta        | V3 | Olen            |
| 34 | Wold 2                      | V4 | Cimalegna       |
| 35 | Tapis Roulant Wold          | V5 | Bodywitch       |
| 36 | Tapis Roulant Pianalunga    | V6 | Wold1           |
| 37 | NEW! Cimalegna-Salati       | V7 | Wold2           |
|    |                             | V8 | Baby Pianalunga |
|    |                             | V9 | Baby Wold       |

# MONTEROSA FREERIDE



BREITHORN  
4165

ROCCA NERA  
4062

POLLUCE  
4094

CASTORE  
4226

COLLE DEL FELIX  
4017

LISKAMM  
4532

COLLE DEL LYS  
4226

DUFOUR  
4633

PIRAMIDE VINCENT  
4215

PUNTA GNIFETTI  
(SIGNALKUPPE)  
Rifugio Regina Margherita  
4559

Capanna Resegotti  
3624

PUNTA TRE AMICI  
3425

3425

Rifugio Quinto Sella  
3585

Capanna Gnifetti  
3647

Capanna Valsesia  
3212

Rifugio Mezzalama  
3035

Rifugio Maritova  
3468

PUNTA VITTORIA  
3435

BETTOLINA  
2904

TELLO  
2833

Punta Indren  
3275

NEW!  
NUOVA SEGGIOVA  
QUADRIPOSTO

PALONDIRESY  
2676

Poggio Salati  
2971

CIMALEGNA

BOCCHETTA  
DELLE PISSE

COLLE BETTAFORCA  
2727

STAFAL  
TSCHAVAL  
1830

ATTENZIONE  
PRECIPIZIO!

Pianalunga  
2046

SAINT-HAQUES  
1569

Bessy  
2072

Garcerio  
1992

Mont Rbs  
2457

Sant'Anna  
2180

Seehorn  
2390

WOLD

FRACHEY  
1623

Sarezza  
2702

FESTA GRIGIA  
2314

Punta Jolanda  
2278

ALAGNA-VALSESIA  
1212

CHAMPOLUC  
1579

Belvedere  
2303

Ostafal  
2420

COLLE PENTER  
2777

GRESSONEY  
LA-TRINITE'  
1637

CORNO BIANCO  
3320

CORNO ROSSO

COLLE PALASINAZ  
2670

RIVIGNANO BOBIA

# NOUVELLES RÈGLES POUR LA SAISON DE SKI 2023/2024



Casque obligatoire sur les pistes en dessous de 18 ans

---



Prendre une photo du forfait pour la réémission en cas de perte

---



Assurance obligatoire R.C.A sur les pistes (à payer extra pour ceux qui n'ont pas une propre assurance): 3,00 € par jour!

**SUPPLÉMENT FREE RIDE = € 8,00 pp/entrée**



# GRESSONEY – LA TRINITÉ

**Gressoney - La Trinité** est une station de ski de la Vallée d'Aoste, située au pied de la Vallée de la Lys, là où coule le ruisseau du même nom.

Située au pied du magnifique Mont Rose, c'est une destination touristique très appréciée, car elle sait allier la modernité à sa **tradition Walser**, qui caractérise également le village alpin dans son architecture.

Gressoney - La Trinité est le cœur du domaine skiable du maxi Monterosa, qui abrite certaines des pistes les plus belles et les plus excitantes des Alpes. Grâce à sa connexion avec Champoluc, Alagna, le Gabet et Punta Jolanda, c'est une station de ski cruciale.





# GRESSONEY SAINT-JEAN

**Gressoney-Saint-Jean**, élégante localité touristique située à 1385 mètres d'altitude, se trouve dans un cadre idéal pour admirer le glacier du Lyskamm et l'imposant massif du Mont Rose.

En hiver, Gressoney offre à ses visiteurs une belle **piste de ski nordique**, avec 25 km qui traversent des forêts et avec des vues magnifiques sur les glaciers, et un petit domaine pour le **ski alpin**, avec ses 11 km et la possibilité de skier, même en nocturne, sur la légendaire piste noire « Leonardo David ».








Chateau Savoia







# Gressoney-Saint-Jean



- 27  Weissmatten
- 28  Ronken
- 29  Weissmatten 1 e 2
  
- W1  Larici
- W1A  Larici variante 1
- W2  Leonardo David
- W2A  Leonardo David variante 1
- W2B  Leonardo David variante 2
- W3  Leonardo David S.G.
- W4  Leonardo David SL.
- W5  Welde
- W6  Baby Ronke
- W7  Baby Sonne
- W8  Collegamento-Skiweg

 Sci notturno  
Calendario aperture su [www.visitmonterosa.com](http://www.visitmonterosa.com)

 Night skiing  
Opening calendar on [www.monterosa-ski.com](http://www.monterosa-ski.com)

 Pista di fondo  
Gestione Comune di Gressoney-Saint-Jean

Sciare sulle mitiche piste del Weissmatten, fra cembri secolari e laghetti ghiacciati sarà un'emozione unica. La pista nera ed i tracciati agonistici "Leonardo David" rendono il settore del Weissmatten uno dei punti del comprensorio Monterosa Ski più adatto per gli sciatori esigenti.

*Come and ski on the famous Weissmatten slopes, amongs very old stone pines and iced little lakes. The black and professional slope "Leonardo David" makes the Weissmatten sector one of the areas suitable for very good skiers.*



# CHAMPOLUC

Centre important de la Vallée d'Aoste, **Champoluc** est le point d'appui de la Vallée d'Ayas, au cœur du ski italien : le domaine skiable de Monterosa.

Sa renommée internationale est principalement due à trois éléments : la **grande variété de ses pistes adaptées à tous les types de skieurs**, l'énorme offre de sports d'été et ses merveilleuses forêts de mélèzes et de pins, qui font de paysages magiques aux pistes.





16  Bettaforca

- C15  Dei Larici
- C16  Pian de la Sal
- C18  Baby Ciarcerio

SAINT-JACQUES  
1689

FRACHEY  
1623

CHAMPOLUC  
1570

Resy  
2072

Ciarcerio  
1992

Belvedere  
2303

Crest  
1980

Mont Ros  
2457

Ostafa  
2420

Sarezza  
2702

TESTA GRIGIA  
3314

COLLE PINTER  
2777

P WC

P WC

WC

WC

+

+





# ALAGNA VALSESIA

L'histoire des remontées mécaniques d'Alagna commence par un petit téléphérique (à nos yeux) désormais obsolète, qui devait conduire à l'hôtel Belvédère, puis fut construit le légendaire téléphérique qui conduisit à Punta Indren et aujourd'hui, près de 70 ans plus tard, Quiconque vient à Alagna, vous pouvez prendre l'œuf qui vous emmène jusqu'à Pianalunga (2046 msl) et vous retrouver catapulté dans le monde du freeride.

A ce stade vous avez deux choix : soit on est côté Alagnese en empruntant le télésiège Bocchetta (2403 m) soit on prend le funifor moderne, d'une capacité maximum de 100 personnes augmentée du tout nouveau télésiège Alagna 3030, pour rejoindre le Salati pass (2980 msl) à partir duquel vous pouvez accéder à l'ensemble du domaine skiable de Monterosa (plus de 200 km de pistes de ski) ou vous pouvez rejoindre les 3375 slm d'Indren, point de départ d'excursions sur le glacier et vers Capanna Margherita ou notre célèbre freeride domaine où vous pourrez défier les montagnes dans des descentes à couper le souffle !





**NEW!** NUOVA  
SEGGIOVIA  
QUADRIPOSTO

ATTENZIONE  
PRECIPIO!

**Attenzione!**  
In caso di incidente o  
necessità chiama subito  
il soccorso in pista:

**Attention!**  
*In case of accident or need  
please call immediately the  
rescue service on slopes:*

**+39 0125 303111**

INDREN  
3275

Punta Indren  
3260

Passo Salati  
2971

Cold'Olén  
2881

PASSO ZUBE  
2874

Pianalunga  
2046

WOLD

ALAGNA-VALSESIA  
1212

CORNO BIANCO  
3320

MONTE TAGLIAFERRO  
2966

# REMONTÉES MECANIQUE POUR LES NON SKIEURS

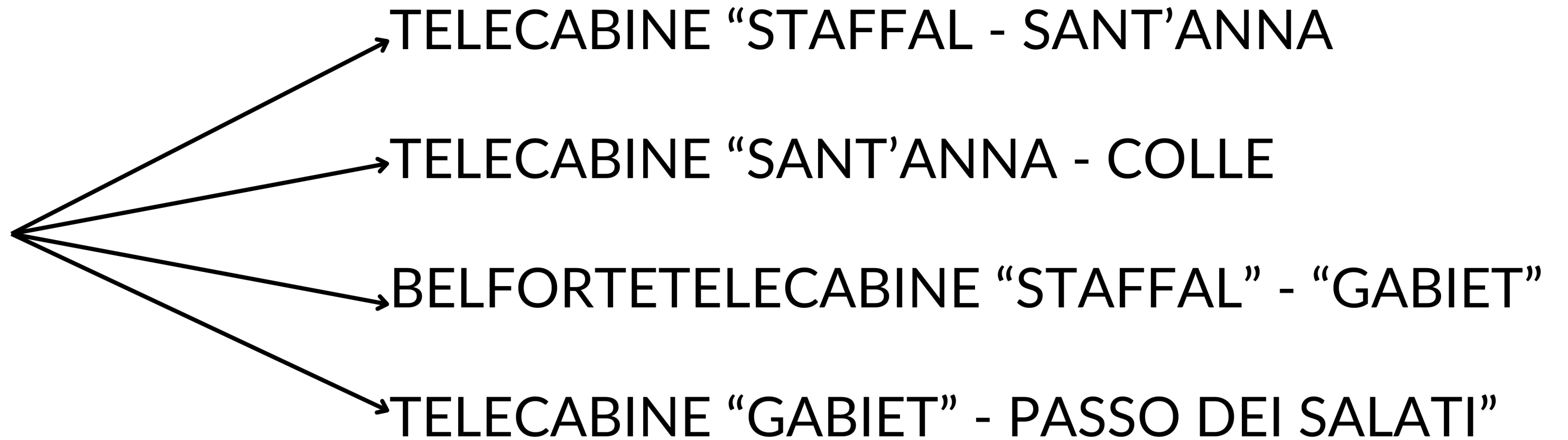
**ALAGNA - VALSESIA** → TELECABINE "PIANALUNGA"  
→ TELECABINE "PASSO DEI SALATI"

**CHAMPOLUC** → TELECABINE "CREST"

**FRACHEY** → "ALPE CERCERIO"



**GRESSONEY  
LA TRINITE**



# Raquettes de neige

Pour les amateurs de raquettes à neige, il existe deux zones dédiées à la pratique de la raquette : à Gressoney, vous avez le choix entre la zone Gabiet et la zone Sant'Anna. Le parcours du barrage de Gabiet, accessible par la télécabine Stafal-Gabiet, vous offre environ 2000 mètres de piste avec un dénivelé total de 100 mètres : le panorama dont vous pourrez profiter lors de votre balade en raquettes dans le bassin Gabiet vous coupera le souffle. Alternativement, vous pouvez opter pour l'itinéraire intéressant auquel vous pouvez accéder en empruntant le téléphérique Stafal-Sant'Anna : d'ici l'itinéraire d'environ 1000 mètres, avec un dénivelé de 10 mètres, serpente jusqu'à l'église blanche de Sant'Anna 'Anna, qui surplombe le panorama grandiose de la vallée du Lys et de tout le massif du Mont Rose. Le troisième choix est celui de l'itinéraire de la localité de Sitten, accessible également par le téléphérique de Sant'Anna qui offre aux amateurs de raquettes un parcours de 1300 mètres jusqu'au ravitaillement de Sitten, avec un dénivelé de 120 mètres.

**PRIX = € 35 PAR PERSONNE (MIN. 6 PAX)**

**+ TICKET SI DEPART EN ALTITUDE**

Infos : <https://www.scuolascifondogressoney.com/page.asp?ID=31>

tel + 39 3475480471



# Piscine


## Sauna et bain turc

La piscine de la GSH est couverte, chauffée et équipée pour garantir à tous la possibilité d'un entraînement varié et fonctionnel, quels que soient les exigences d'horaire et techniques. Le bassin est réglementaire et s'étend sur 25m par 12,5m, divisé en 5 couloirs, avec à côté la zone sauna et le bain turc.



**A GRESSONEY ST.JEAN**

# Centre Sportif



Gressoney-Saint-Jean Ao - Tschoarde, 1, 11025  
Horaires et jours d'ouverture :Mercoledì - Giovedì - Venerdì - Sabato  
de 15:00 à 20:00 - tel. +39 0125 356652- 375 6342995  
[gressoneysporthaus@gmail.com](mailto:gressoneysporthaus@gmail.com)

# Patinoire



Dans la vallée de Gressoney il y a deux structures qui permettent de pratiquer ce sport, une au Lac Gover près du centre historique de Gressoney-Saint-Jean. Une autre piste est présente sur la commune de Gressoney-La-Trinité dans la zone sportive à proximité du téléski de Punta Jolanda, également équipée d'éclairage. Les deux installations offrent la possibilité de louer du matériel.



Ski à Gressoney, 30 janvier 2020

Share



monterosa ski  
*Alagna*  
VALSESIA  
ITALY

**FREEERIDE**  
**PARADISE**  
[www.freerideparadise.it](http://www.freerideparadise.it)

FUNI FOR  
PIANALUNGA mt. 2050    CIMALEGNA mt. 2665    PASSO SALATI mt. 2980

Watch on YouTube

# FREE RIDE

## DEMI-JOURNEE AVEC GUIDE

180 € pour 1 ou 2 personnes  
20 € par personne supplémentaire dans  
la limite de 7 personnes par groupe

Matériel de sécurité obligatoire (sac à  
dos avec artva, pelle et sonde) + € 20  
par personne /jour

+ € 8 PP/EXTENSION FORFAIT

Guide journée entière = € 300

Réservation à CISCO SPORT



## ADRESSE

SnowMarina s.r.l.

Via Treves, 13

47922 Rimini - Italy

## EMAIL ADDRESS

[info@snowmarina.it](mailto:info@snowmarina.it)

## PHONE NUMBER

+ 39 335 459676 - +39 0541 52830





**MONTEROSA  
SKI**

**NOUS VOUS SOUHAITONS UNE  
EXTRAORDINAIRE SEMAINE  
DE SKI**

